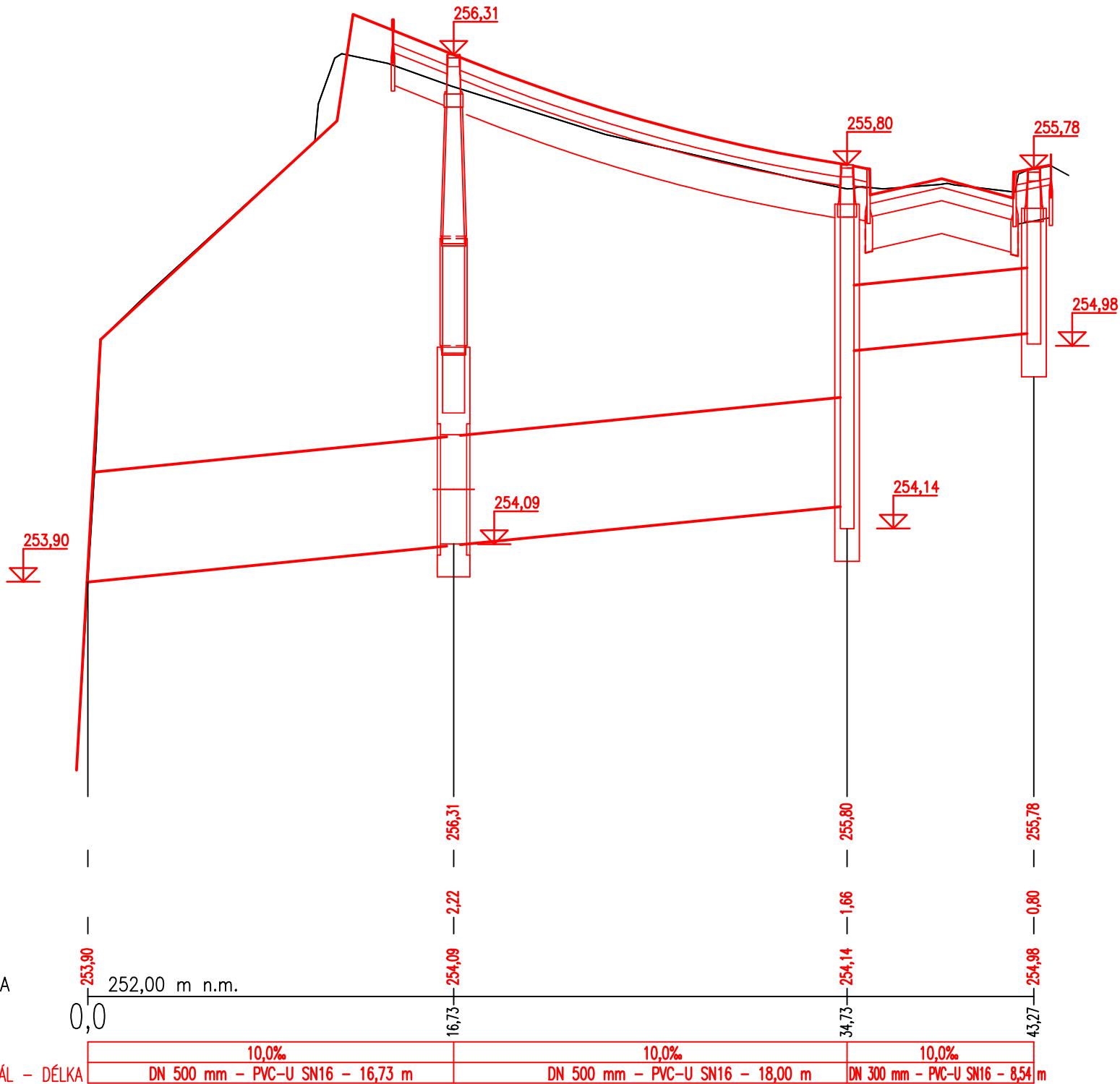
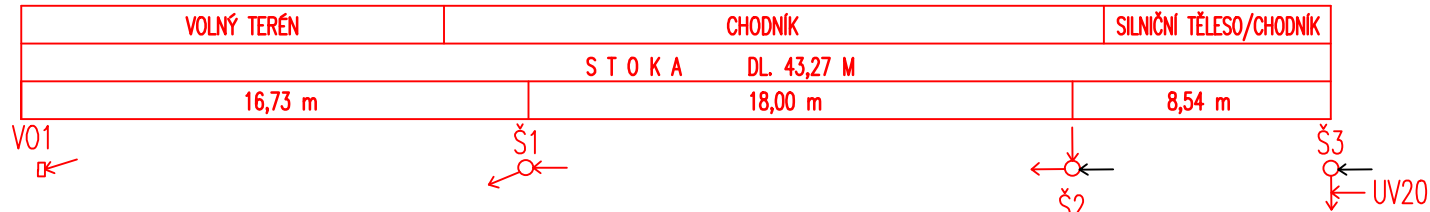


PODÉLNÝ PROFIL
1:250/25

POVRCH
ČÍSLO KANALIZAČNÍHO OKRSKU
VZDÁLENOST ŠACHET/OBJEKTŮ
ČÍSLA ŠACHET/OBJEKTŮ
SMĚROVÉ POMĚRY
VO=VÝÚSTNÍ OBJEKT
Š=ŠACHTA
UV=ULIČNÍ VPUSŤ



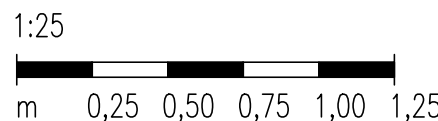
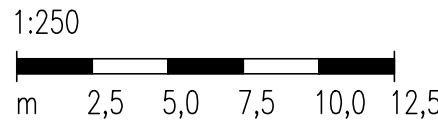
KÓTA POKLOPU:
(KÓTA NOVÉHO
TERÉNU:)

VÝŠKA ŠACHTY:
(HLoubKA VÝKOPU)

DNO STOKY:
SROVNÁVACÍ ROVINA
STANIČENÍ:




SKLON V %
PROFIL mm – MATERIÁL – DÉLKA

MĚŘÍTKO:



D.4.1. SO 301 PDPS

SOUŘADNICOVÝ SYSTÉM: S-JTSK
VÝŠKOVÝ SYSTÉM: BpV

KRESLIL:	KOLEKTIV		<div><p>FÖRSTEROVA Č.P. 175, 566 01 VYSOKÉ MÝTO EMAIL: MDS@MDSPROJEKT.CZ</p></div>	
ZPRACOVAL:	MILOŠ BEDNÁŘ, DIS.			
TECHNICKÁ KONTROLA:	ING. JAN BURSA			
ZODPOVĚDNÝ PROJEKTANT:	ING. JAN BURSA			
HLAVNÍ PROJEKTANT:	ING. JAN BURSA			
KRAJ: PARDUBICKÝ	OKRES: ÚSTÍ NAD ORLÍČÍ	OPEC: ZÁMRSK	STUPEŇ:	PDPS
INVESTOR: Pardubický kraj, Správa a údržba silnic Pardubického kraje, Doubravice 98, 533 53 Pardubice			ZAK.ČÍSLO:	3019–24–3
AKCE: REKONSTRUKCE SILNICE III/3152 ZÁMRSK – DOBŘÍKOV			ARCHIVNÍ ČÍSLO:	3019
			DATUM:	01/2024
			FORMÁT:	3A4
			MĚŘÍTKO:	1:250/25
OBSAH: PODÉLNÝ PROFIL			ČÍSLO SOUPRAVY:	ČÍSLO PŘÍLOHY: D.4.1.3.